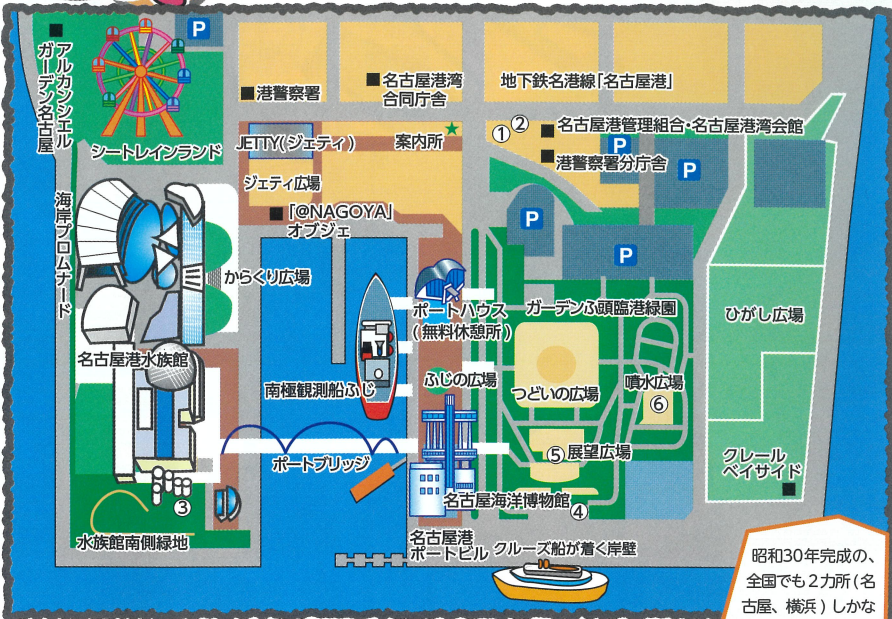


ガーデンふ頭観光マップ&歴史散歩

ポートビルや水族館など楽しい施設がたくさんあるガーデンふ頭。ここには、港に古くからあるものがいくつも残されています。



昭和30年完成の、全国でも2カ所(名古屋、横浜)しかない政府の穀物サイロの1つ。平成6年に役目を終え、形を変え、緑地の一部として保存されている。



1 港づくりに一生をささげた名古屋港の生みの親、奥田助七郎氏の像。



2 明治36年に建設された、人造石護岸の遺構の一部。



3 昭和三十年に建設された、人造石護岸の遺構の一部。


4 昭和のはじめから50年代までここにあった岸壁に使われていた石畳。



5 昭和14年に造られた中央ふ頭灯台の灯ろうが残されている。



6 ここにあった古い岸壁で使われていた、船をつなぎ止めておくボラード。



★ガーデン緑園総合案内所 ☎052-654-7000

名古屋港の観光施設、イベント、クルーズ船入港予定などをご案内しています。授乳室もありますのでご利用ください。

発行：名古屋港管理組合 ホームページ <https://www.port-of-nagoya.jp/>

リサイクル適性 (A) この印刷物は、印刷用の紙にリサイクルできます。

この印刷物は、印刷用の紙にリサイクルできます。

UD FONT by MORISAWA 見やすいユニバーサルデザインフォントを採用しています。

2021.9 50,000

ようこそ なごやこうへ



2021 - 2022



ホームページ



Facebook



Instagram

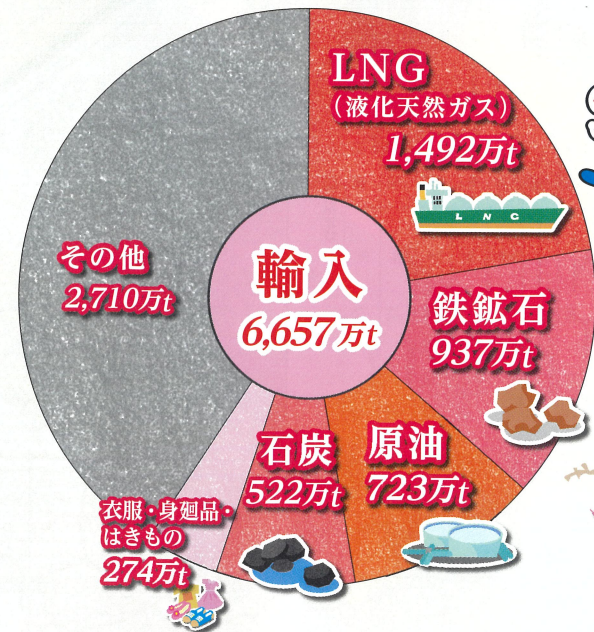


YouTube

世界とつながる

名古屋港

(令和2年確定値)



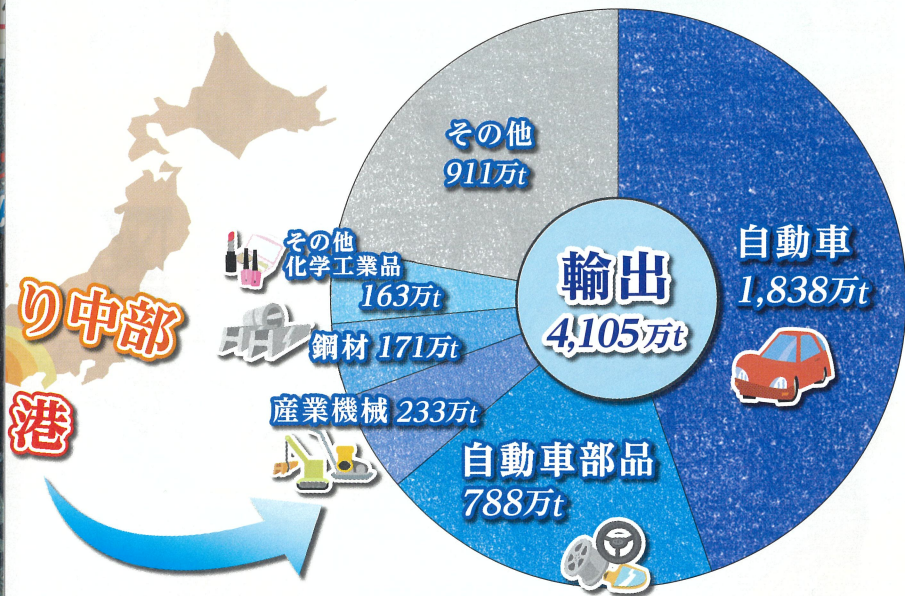
原料や燃料を輸入し、中部地方で製品化したものを輸出しているんだね

ものづくり
名古屋港

輸入相手国 計6,657万t



(単位:万t)



ものづくり
名古屋港

輸出相手国 計4,105万t

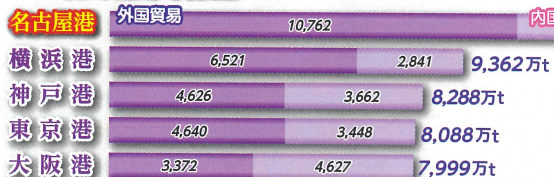


(単位:万t)

総取扱貨物量

19年連続日本一!

(名古屋港以外は速報値)



日本全体の総取扱貨物量は約27億t(令和元年)です

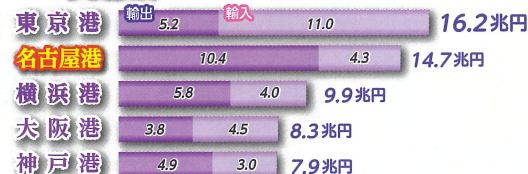


(名古屋港管理組合調べ)

の実力

貿易額

(財務省貿易統計確々報値)



輸出入される貨物量の99.7%は空港 0.3%
港湾を利用して います (金額では69.5%)



※繰越処理の為、合計数値はその内数と若干合わない場合があります。


国際総合港湾 名古屋港

名古屋港では各ふ頭で様々な貨物を取り扱っています。

A: ガーデンふ頭
名古屋港水族館を始め、名古屋海洋博物館、南極観測船ふじ等のある名古屋有数の観光地。帆船や国内外のクルーズ船が接岸します。



クルーズ船



帆船



フェリー

B: フェリーふ頭
名古屋～仙台～苫小牧を結ぶフェリーが1日おきに運航。貨物輸送、旅行・レジャーなどに幅広く利用されています。

C: 金城ふ頭

名古屋駅からあおなみ線で約24分の好アクセス。名古屋国際展示場のほか、鉄道博物館やテーマパークがあります。自動車積み出し拠点の1つとしても活躍。



リニア・鉄道館



レゴランド・ジャパンリゾート

©2021 The LEGO Group



名古屋港船舶通航情報センター (NAVTIC)

名古屋港船舶通航情報センター (NAVTIC)
ふ頭の南端にあり、入出港船舶への航行管制と情報提供などを行っています。

D: 飛島ふ頭

港内最大のコンテナ物流拠点。総延長 2,220mの岸壁や、日本初のIT・自動化コンテナターミナルがあります。

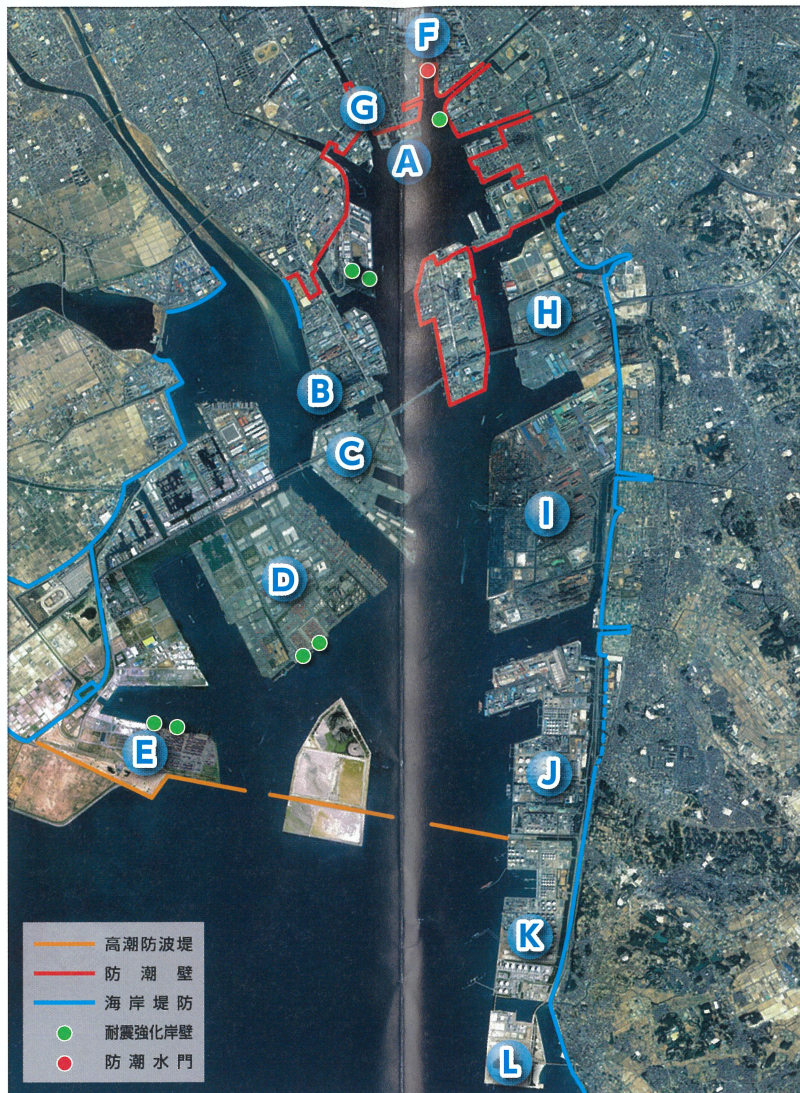


コンテナ船



鵜田ふ頭コンテナターミナル

E: 鵜田ふ頭
飛島ふ頭と並ぶコンテナ物流拠点。主に中国・韓国航路の船が寄港。衣服や食料品などの日用品の輸入が盛んに行われています。



- 高潮防波堤
- 防潮壁
- 海岸堤防
- 耐震強化岸壁
- 防潮水門

F: 堀川

名古屋城築城時の資材運搬用の運河として開削されました。現在は、16.2kmの庄内川水系の1級河川として、都心の貴重な水辺空間となっています。

G: 中川運河

港と旧国鉄笹島貨物駅を結ぶ運河。モノづくりの下支えをしてきた歴史的役割を尊重しながら、うるおいや憩い、にぎわいをもたらす運河への再生を進めています。

H: 新宝ふ頭

名古屋港の自動車積み出しの中心拠点。敷地内には約4万台を収容するモータープールやサービス工場、テストコースなどがあります。



自動車専用船

I: 東海元浜ふ頭

港内で一番広いふ頭。周囲約10kmの巨大な製鉄所は中部圏で唯一、製鉄から鉄鋼製品の生産までを一貫して行っています。製鉄に使用される鉄鉱石や石灰が大型船で運ばれてきます。



鉄鉱石専用船

J: 北浜ふ頭

全国有数の穀物取扱量を誇るふ頭。国から「国際バルク戦略港湾」に穀物で選定されています。また、石油化学製品の基礎原料の生産基地があります。



穀物専用船

K: 南浜ふ頭

LNG(液化天然ガス)や原油の受け入れ・供給基地。地域の産業と暮らしを支えています。



LNG船


L: 南5区

名古屋港最南端の人工島。長さ約400mの人工海浜「ブルーサンビーチ」では野生のアカウミガメの産卵も確認されました。



ブルーサンビーチ

自動車積み出し基地



自動車専用船

新宝ふ頭

名古屋港の自動車輸
出台数は年間111万台
で日本一だよ(令和2年)



主な防災施設

1 高潮防波堤



2 防潮壁・防潮扉



3 堀川口防潮水門



高潮・津波に対する第1の壁

高潮防波堤

伊勢湾台風の高潮被害を教訓に昭和39年に整備。
総延長7.6km。地震による津波にも対応できるよう高さ8mに改良されています。

高潮・津波に対する第2の壁

防潮壁・防潮扉

防潮壁：総延長 26.4km で港内を囲み、高潮が市街地へ流入することを防ぎます。

防潮扉：防潮壁には、人や車が通行する必要がある箇所に防潮扉が設置されています。高潮発生時には閉鎖し、高潮の浸水を防ぎます。

堀川口防潮水門

堀川の河口にある水門で、台風や大潮、異常潮位などで海面水位が大きく上昇したときに水門を閉じて市街地への流入をせき止めます。

また、市街地から堀川に流れ込んだ雨水をポンプで海に排水する機能もあります。

年間どのくらいの船がやってくるの？

外国の港を周る船
7,168隻

1年間にきた船の数
29,243隻

1日当たり約80隻の船が入ってくることになるね

日本の港を周る船
22,075隻
(令和2年推定値)



コンテナターミナル

コンテナ

日用品から自動車部品まで、様々な物を入れられる大きな箱
【写真は40フィートコンテナ】



コンテナヤード

コンテナ船

ガントリークレーン



コンテナを積みおろしする巨大クレーン



名古屋港のコンテナ取扱個数は
247万TEUだよ(令和2年)
※1TEU=20フィートコンテナ1個分
※2TEU=40フィートコンテナ1個分

AGV (自動搬送台車)



運転席がなく自動でコンテナを運ぶ車

遠隔自動RTG (ラバータイヤ式ガントリークレーン)



コンテナヤードのコンテナを遠隔操作や自動作業で積みおろしするクレーン

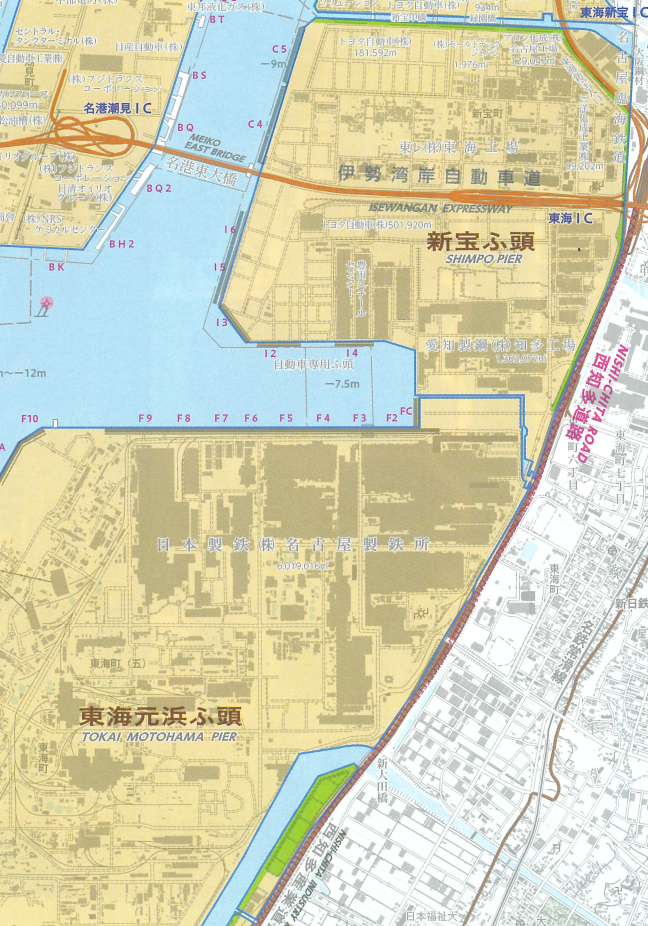
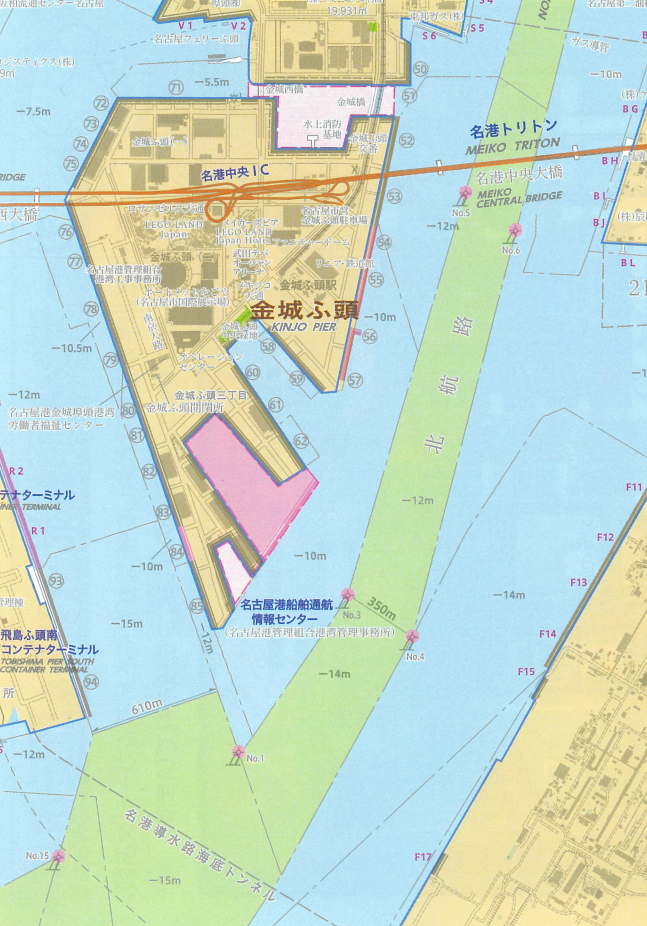
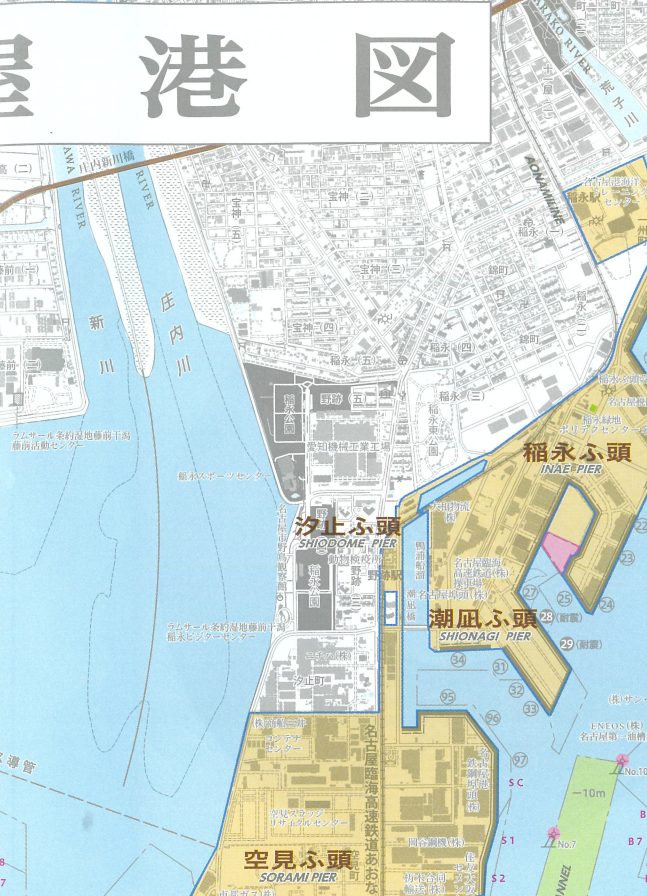
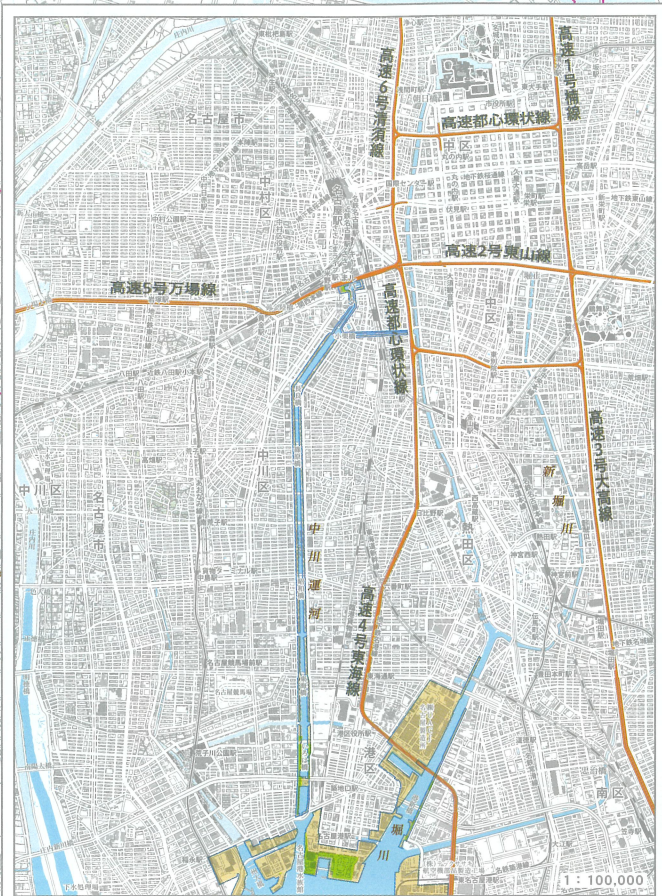
名古屋港管理組合

名古屋港の港湾管理者として、1951年(昭和26年)9月8日に愛知県と名古屋市を母体として設立された特別地方公共団体です。組織の長である管理者には、愛知県知事と名古屋市長が2年交替で就任。約620名の職員が名古屋港の将来計画、整備、管理など様々な業務に携わっています。

〒455-0033 名古屋港区港町1-11 TEL052-654-7839 FAX052-654-7990



名古屋港図





名古屋港
サイクリングロード

東海市
FUKAI CITY

ポートアイランド
PORT ISLAND
(Provisionally Named)

高潮防波堤
HIGHTIDE BREAKWATER

横須賀ふ頭
YOKOSUKA PIER

北浜ふ頭
KITAHAMA PIER

南浜ふ頭
MINAMIHAMA PIER

知多市
CHITA CITY

検疫区域
QUARANTINE AREA

伊勢湾横断ガスバイパス

新知多道路
Nishi-Chita Road

伊勢湾
ISE BAY

南5区
SOUTH-5 SECTION

凡 例 LEGEND			
	港湾区域 Port Area		灯台 Lighthouse
	臨港地区 Harbor Area		灯浮標 Light Buoy
	埋立予定地 (工事中) Reclamation (in progress)		無灯浮標 Buoy
	埋立予定地 Reclamation (planned)		けい船浮標 Mooring Buoy
	岸壁 Berth		風車 Windmill
	岸壁番号 Berth Number		港域 Harbor Limit
	計画岸壁 Planned Berth		県界 Prefecture Boundary
	計画道路(工事中) Planned Road (under construction)		郡市界 City & County Boundary
	計画道路 Planned Road		市町村界 Town & Village Boundary
	有料道路 Toll Road		鉄道 Railway
	緑地 Green Area		橋 Bridge

令和3年7月1日現在

1 : 35,000



1 : 250,000